

122/3401/2017-860

Управление Федеральной службы государственной регистрации, кадастра и картографии по Волгоградской области

(полное наименование органа регистрации прав)

Раздел 1


Выписка из Единого государственного реестра недвижимости об основных характеристиках и зарегистрированных правах на объект недвижимости  
Сведения об основных характеристиках объекта недвижимости

На основании запроса от 12.10.2017, поступившего на рассмотрение 12.10.2017, сообщаем, что согласно записям Единого государственного реестра недвижимости:

<b>Земельный участок</b>			
(вид объекта недвижимости)			
Лист №	Раздела <u>1</u>	Всего листов раздела <u>1</u> :	Всего разделов: _____
12.10.2017 № 34/001/035/2017-48427		Всего листов выписки: _____	
Кадастровый номер:		34:34:030116:229	

Номер кадастрового квартала:	34:34:030116
Дата присвоения кадастрового номера:	21.12.2005
Ранее присвоенный государственный учетный номер:	Кадастровый номер: 34:34:03 01 16:0038
Адрес:	обл. Волгоградская, г.о. Волгоград, ул. Раздольная, зд.3
Площадь:	16970 +/- 45.59 кв. м
Кадастровая стоимость, руб.:	127408893.30
Кадастровые номера расположенных в пределах земельного участка объектов недвижимости:	34:34:030128:443, 34:34:030128:409, 34:34:030128:412
Категория земель:	Земли населённых пунктов
Виды разрешенного использования:	Для размещения многоквартирного жилого дома (многоквартирных жилых домов).
Статус записи об объекте недвижимости:	Сведения об объекте недвижимости имеют статус "актуальные, ранее учтенные"
Особые отметки:	Граница земельного участка пересекает границы земельных участков (земельного участка) с кадастровыми номерами (кадастровым номером) 34:34:030116:1630.
Получатель выписки:	Общество с ограниченной ответственностью "Коммунальное хозяйство"


Главный специалист - эксперт	В.В. Тохтаунова
(полное наименование должности)	(инициалы, фамилия)



М.П.

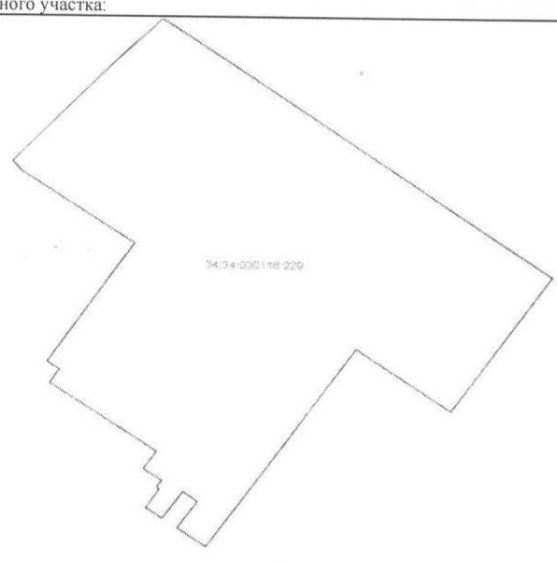
Выписка из Единого государственного реестра недвижимости об основных характеристиках и зарегистрированных правах на объект недвижимости  
Сведения о зарегистрированных правах на объект недвижимости

Земельный участок	
(вид объекта недвижимости)	
Лист № ____ Раздела <u>2</u>	Всего листов раздела <u>2</u> : ____
Всего разделов: ____	
Всего листов выписки: ____	
12.10.2017 № 34/001/035/2017-48427	
Кадастровый номер:	34:34:030116:229
1. Правообладатель (правообладатели):	1.1. Общество с ограниченной ответственностью "Коммунальное хозяйство+". ИНН 3443114933. ОГРН 1123443001527.
2. Вид, номер и дата государственной регистрации права:	2.1. собственность, 34:34:030116:229-34/001/2017-5, 04.05.2017 г.
3. Документы-основания:	3.1. сведения не предоставляются
4. Ограничение прав и обременение объекта недвижимости:	не зарегистрировано
5. Сведения о наличии решения об изъятии объекта недвижимости для государственных и муниципальных нужд:	данные отсутствуют
6. Сведения об осуществлении государственной регистрации прав без необходимого в силу закона согласия третьего лица, органа:	данные отсутствуют
Главный специалист - эксперт	В.В.Тохтагунова
(подпись и наименование должности)	(подпись) М.П.
	(инициалы, фамилия)



Земельный участок			
<small>(вид объекта недвижимости)</small>			
Лист № <u>    </u> Раздела <u>3</u>	Всего листов раздела <u>3</u> : <u>    </u>	Всего разделов: <u>    </u>	Всего листов выписки: <u>    </u>
12.10.2017 № 34/001/035/2017-48427			
Кадастровый номер:		34:34:030116:229	

План (чертеж, схема) земельного участка:



34:34:030116:229

Масштаб 1:                           Условные обозначения:                     

Главный специалист - эксперт	В.В.Тохтахунова
<small>(полное наименование должности)</small>	<small>(инициалы, фамилия)</small>



М.П.